

EXPEDICIÓN SEVILLANA A BOLIVIA 2009.

- 1 de agosto: Vuelo España-Bolivia
- 2 al 4 de agosto: Concentración en La Paz con el colectivo montaño boliviano.
- 5 de agosto: Últimos preparativos y distribución de los participantes en 8 grupos de 2/3 montañeros.
- 6 al 20 de agosto (máximo): Viaje de cada grupo a su macizo correspondiente para acometer los objetivos concretos planteados
- 21 al 23 de agosto: Regreso a La Paz, donde los grupos se volverán a concentrar. Actos de hermanamiento con la sociedad boliviana.
- 24 de agosto: Vuelo Bolivia-España.

AYUNTAMIENTO DE SEVILLA (ESPAÑA)

INSTITUTO MUNICIPAL DE DEPORTES (IMD)



FEDERACIÓN ANDALUZA DE MONTAÑISMO (FAM)



CLUB ANDINO BOLIVIANO (CAB)



GRUPOS DE MONTAÑA DE LA CIUDAD DE SEVILLA

1.- CORDILLERA APOLOBAMBA

Cordada propuesta: José Moreno, Sonia Bibao, Juan Pérez (Elbruz).

Picos propuestos:

Chaupi Orco (6.044 m): vía SE desde el E (Tarucane) (L?)

Palomani Grande (5.723 m)/Palomani Tranca (5.633 m)/Palomani cunca (5.629 m)

Sin nombre (> 5.000 m): se pretende, al menos, una primera andaluz en la zona fronteriza con Perú.

Poblaciones-base: Charazani, hogar de los Kallawayas, (famosos médicos naturistas), Curva y Pelechuco, en zona de influencia lingüística aymara.

Otros datos: Parque nacional Madidi. Altos niveles de humedad y una neblina casi permanente, con lloviznas y nevadas frecuentes; logística especialmente cuidadosa. Necesidad de raquetas de nieve. El regreso se hará por la zona Este: en dirección a la Amazonia boliviana.



Chaupi Orco



Cumbre del Palomani Grande




Vista aérea de cumbres de Apolobamba



Lago Sachas, en la frontera peruana



PN de Madidi, desde Apolobamba



Velo de la Novia

2.- CORDILLERA ORIENTAL (REAL) NORTE

Cordada propuesta: David Becerra, Georgia Saldaña, David Rodríguez (Club Alpino Sevillano)

Picos propuestos:

Illampú: (6.352 m) Arista Suroeste (800m, III-AD, Max 65 °)


Ancochuma: (6.427 m) Ruta clásica (900 m, AD/D, Max 50 °)

Pico Schulze: (5.943 m): cara NO.

Huayna Illampú (5.950 m): cara E.

Población base: La Paz – Sorata – Mina Martincito – Campo Base – Campamento Alto – Cumbre

Sorata, en la que el Club Andino Boliviano dispone de un refugio que está a disposición de la cordada que acometa el macizo.



Illampú



Ancochuma



Chachacomani



Pico Schulze



Huayna Illampú

3.- CORDILLERA ORIENTAL (REAL) INTERMEDIA

Cordada propuesta: Daniel Rogers, José Mª Sierra, Jon Ortega (Elbruz), José Miguel Chaparro (Arándano).

Picos propuestos: Huayna Potosí, Condoriri, Pequeño Alpamayo.

Huayna Potosí: El campo base se sitúa en el refugio de San Calisto.

Se estudiarán las siguientes ascensiones: Cara E (AD; 50°); Francesa (AD+, 55°/III); Vía del Triángulo (D-, 70°/IV); Yugoslava (D+, 70°/IV); Argentino-española (D+, 80°/IV).

Condoriri: El campo base se sitúa a 4.700 m, próximo a Tuni

Ala Izquierda o Norte (5.532 m): se estudiarán las siguientes ascensiones: Cara S (D-; 60°); Arista E (AD+; 55°/III); Arista W (AD+; 60°/III).

Cabeza de Cóndor/Gran Condoriri (5.648 m), llamado el «Matterhorn boliviano». Se estudiarán las siguientes ascensiones: Arista SW (AD+, 55°/III); Cara E (D+, 65°/IV+).

Ala Derecha o Sur (5.482 m), con cuatro couloirs importantes. Se estudiará la siguiente ascensión: ruta normal (AD; 50°)

Pequeño Alpamayo (5.370 m): El campo base se sitúa en Tuni. Se estudiará la siguiente ascensión: arista SW (AD, 50°/III)

Población base: la propia ciudad de La Paz. También el Club Andino Boliviano dispone de cierta infraestructura próxima a Condoriri. Caserío de Tuni.

Otros datos: Buena comunicación por carretera.



Condoriri



Pequeño Alpamayo



Huayna Potosí

4.- CORDILLERA ORIENTAL (REAL) SUR

Cordada propuesta: Alejandro del Moral, Javier Colado (Club Alpino Sevillano).

Picos propuestos: 1.-Illimani, 2.-Mururata

Illimani: El campo base se sitúa en Nido de Cóndores, después de Puente Roto.

Pico Sur (6.438 m). Se propone la ruta clásica: AD; 50°/II).

Pico Norte o de Khun (6.403 m). Se propone la Arista N (D; 65°/II).

Pico Central o La Paz (6.439 m)

Otra posibilidad es la travesía o integral (8 km) de las tres cumbres principales, que exige pasar tres vivacs por encima de 6.000 m.

Mururata: El campo base se sitúa a 4.820 m, próximo al refugio de San Francisco.


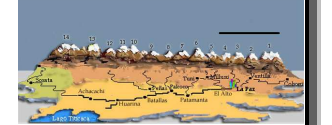
Pico Sur (5.869 m). Cara W (F).

Pico Norte (5.700 m). Cara N (F)


Otro pico (>5.000 m) (L?)

Población base: La Paz y Pinaya.

Otros datos: La ruta normal de los Illimani es de mediana dificultad técnica, pero posee zonas expuestas que deben tomarse con precaución. Además de la óptima aclimatación es necesario el dominio de uso de elementos para hielo.



Macizo de los Illimani



Mururata

5.- CORDILLERA QUIMZA CRUZ

Cordada propuesta: Actividad acometida por miembros de los cuatro Clubes promotores.

Picos propuestos:

Gigante Grande (5.748 m). Arista NO (L?)

Mama Okilo (5500m). Travesía norte-sur (IV+); Cara W (III+)

Torrini Chico (4.980 m). Cresta NW (IV)

Cuernos del Diablo (5.271 m). Cara NW (VI-)


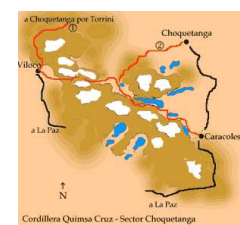
Janko Loma (5.550 m). Cara Sur (PD)

Atoroma (5.580 m). Cara Sur (PD)


Posibilidades: Cuenta con 80 cumbres entre 4.900 y 5.800 m. La parte norte es rocosa y se asemeja a las agujas de Chamonix, mientras que los nevados están algo más al Sur; varios de estos nevados permanecen aun vírgenes. existe más confusión entre los nombres y alturas de sus cimas que en el resto de Bolivia.

Se propone una actividad consistente en tres de los picos de esta cordillera, en la que primará la escalada en roca, tanto en libre como en artificial.

Poblaciones base: Viloco, Choquetanga, Caracoles.



Cuernos del Diablo



Torrini



Paredes de granito de Quimza Cruz

6.- CORDILLERA OCCIDENTAL NORTE

Cordada propuesta: José Antonio Valencia, Luis Muñoz, Enrique Guzmán (Elbruz)

Picos propuestos: Sajama y los dos Payachatas (Parinacota y Pomerape).

Sajama (6.542 m). Es la máxima altura del país, a unos 25 km de la frontera con Chile. El campo base se sitúa a 4.800 m. Se intentará la vía NW (AD+, 50°/II).

Parinacota (6.340 m). El campo base se sitúa a 4.800 m. Se intentará la vía NE (F, 35°).

Pomerape (6.220 m). El campo base coincide con el del Parinacota. Se intentará la vía SSE (AD+, 55°).


Población base: pueblo de Sajama. Es de fácil accesibilidad a partir de la nueva carretera

asfaltada Patacamaya - Tambo Quemado, que conecta La Paz, Oruro y Arica, Chile.

Otros datos: Se accederá desde La Paz, tomando la ruta internacional ya citada. Parque Nacional de Sajama (200.000 has). Existen pobladores que pertenecen a la cultura aymará, siendo este lugar uno de los lugares donde mejor se ha conservado su organización social tradicional, costumbres y creencias místico-religiosas. Casi la totalidad de la población está dedicada a la ganadería camévida (alpacos) y al hilado de lana.



Volcán Sajama



Los Volcanes Payachatas (Pomerape y Parinacota)

7.- CORDILLERA OCCIDENTAL CENTRAL

Cordada propuesta: Sergio Rodríguez, Antonio Ralón, Fernando Sáenz de Tejada (MONSA).

Picos propuestos: Volcán Thunupa, Volcán Tata Sabaya y travesía del Salar de Uyuni.

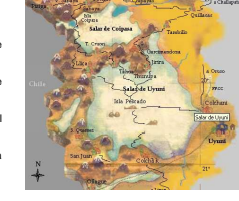
Thunupa: (5.432 m). La población base final es Tahua. Se propone su ruta normal (SE (F).

Tata Sabaya: (5.430 m). La población base final es Sabaya. Se propone su ruta normal (F)

Travesía del Salar de Uyuni (altitud media de 3.663 m). Se parte de Tahua y se finaliza en Uyuni. Distancia a recorrer 115 km. Se prevé el uso de trineos con ruedas.

Posibilidades: Las referencias montañistas son muy escasas, pudiéndose plantear un estudio andinista compartido con los bolivianos. Los volcanes Thunupa y Tata Sabaya dominan respectivamente, por el Sur, el gran Salar de Uyuni, y por el Norte, el "pequeño" Salar de Coipasa.

Otros datos: la logística es compleja por lo separado entre los volcanes propuestos. Además, la travesía del Salar de Uyuni exige un cuidadoso planteamiento del abastecimiento de agua.



Salar de Uyuni



Volcán Thunupa



Volcán Tata Sabaya

8.- CORDILLERA OCCIDENTAL SUR

Cordada propuesta: Francisco de la Cuadra, Marta Martínez, José Miguel Benítez (Arándano).

Picos propuestos:

Licancabur (5.920 m). Cara E (F).


Uturuncu (6.008 m). Cara NW (F).

Acamarachi (Pili) (6.046 m). NE (L?)

Posibilidades: es la zona más remota de los Andes Bolivianos y, a menudo, se trata de volcanes reclamados tanto por bolivianos como por chilenos. Se propone realizar las aproximaciones por el altiplano con bicicleta de montaña, a través de carriles para vehículos 4x4.

Población base: Es posible la necesidad de acceder a territorio chileno para las ascensiones de los picos fronterizos.

Otros datos: Los grandes problemas de esta zona de Bolivia son la sequedad, el extremo sorcoche, el abastecimiento de agua y lo separado entre los picos propuestos.



Volcán Acamarachi



Volcán Licancabur



Volcán Uturuncu